

**ФЕДЕРАЛЬНАЯ СЛУЖБА
ГОСУДАРСТВЕННОЙ РЕГИСТРАЦИИ,
КАДАСТРА И КАРТОГРАФИИ
(РОСРЕЕСТР)**

**Управление Федеральной службы
государственной регистрации, кадастра
и картографии по Воронежской области
(Управление Росреестра по Воронежской
области)**

Донбасская ул., д. 2, г. Воронеж, 394026,
Тел. 8(473)272-00-00. Факс 8(473)272-00-11
e-mail: 36_upr@rosreestr.ru, <https://rosreestr.gov.ru>

✓Муниципальный отдел по управлению
муниципальным имуществом
администрации Павловского
муниципального района Воронежской
области, Воронежская область, Павловский
район, г.Павловск, просп.Революции, д.8,

Курьянова Оксана Юрьевна
396421, обл. Воронежская, р-н. Павловский,
г. Павловск, ул. Красный Пахарь, д. 32

**Решение о необходимости устранения реестровой ошибки в сведениях Единого
государственного реестра недвижимости №174 от 31.05.2023г.**

Управлением Росреестра по Воронежской области 12.05.2023 года выявлена реестровая ошибка в сведениях Единого государственного реестра недвижимости о местоположении границы земельного участка с кадастровым номером 36:20:0100054:145.

Выявлено, что фактическое местоположение границ земельного участка с кадастровым номером 36:20:0100054:145 не совпадает с координатным описанием, содержащимся в ЕГРН.

иные сведения, необходимые для определения координат характерных точек границ и (или) контуров: Предлагаем, устранить выявленную реестровую ошибку в местоположении границ земельного участка путем приведения координатного описания в соответствии с фактическим расположением земельного участка с кадастровым номером 36:20:0100054:145.

При этом площадь ЗУ после изменения сведений о местоположении границ ЗУ в связи с исправлением реестровой ошибки может отличаться от площади земельных участков, сведения о которых содержатся в ЕГРН, не более чем на пять процентов.

В соответствии с частью 7.3 статьи 61 Федерального закона от 13 июля 2015 г. № 218-ФЗ «О государственной регистрации недвижимости» (далее – Закон № 218-ФЗ) филиалом ФГБУ «ФКП Росреестра» по Воронежской области определено местоположение земельного участка с кадастровым номером: 36:20:0100054:145.

Сведения о местоположении границ и площади земельных участков

Кадастровый номер земельного участка, указанный в письме-поручении
36:20:0100054:145.

Кадастровый номер земельного участка, местоположение которого определено
дополнительно _____

Площадь	согласно сведениям ЕГРН 1137 м ²
	согласно результатам определения координат 1137 м ²
Погрешность (фактическая) определения площади 12 м ²	Отклонение значения площади 0 %

Сведения, предлагаемые для исправления реестровой ошибки					
Значения координат, содержащиеся в ЕГРН		Значения координат, предлагаемые для исправления реестровой ошибки		Площадь земельного участка согласно сведениям ЕГРН	Площадь в соответствии со значениями координат характерных точек границ земельного участка, предлагаемых для исправления реестровой ошибки
Х	У	Х	У		

Дополнительно сообщаем, что Вы вправе представить в течение трех месяцев со дня направления настоящего уведомления в орган регистрации прав документы, необходимые для устранения такой ошибки: документы, в том числе в порядке межведомственного информационного взаимодействия, свидетельствующих о наличии реестровых ошибок и содержащих необходимые для их исправления сведения.

Также необходимо отметить, что в соответствии с частью 7 статьи 61 Закона № 218-ФЗ, срок представления документов, необходимых для исправления реестровой ошибки в сведениях ЕГРН о местоположении границ земельного участка, может быть продлен не более чем на три месяца на основании соответствующего заявления от собственника земельного участка.

В случае не поступления в установленный частью 7 статьи 61 Закона № 218-ФЗ (для земельных участков), частью 6.1 статьи 61 Закона № 218-ФЗ (для границ (частей границ) муниципального образования, населенного пункта, территориальной зоны, лесничества) срок документов, необходимых для исправления реестровой ошибки, орган регистрации прав вправе без согласия правообладателя* (*указывается для земельных участков) внести изменения в сведения ЕГРН о местоположении границы земельного участка с кадастровым номером: 36:20:0100054:145

Дополнительно отмечаем, что препятствия для осуществления государственного кадастрового учета соответствующего объекта недвижимости на основании документов (заявления, межевого или технического плана), представленных в орган регистрации прав собственником объекта недвижимости, после внесения в ЕГРН органом регистрации прав сведений о местоположении границ и площади земельного участка, местоположении зданий, сооружений, объектов незавершенного строительства на земельном участке, установленных органом регистрации прав в результате исправления реестровой ошибки в местоположении указанных границ, отсутствуют.

Схема границ земельных участков, границ муниципальных образований, населенных пунктов, территориальных зон, лесничеств, в описании местоположения которых выявлена реестровая ошибка, прилагается.

Контактные данные: 8(473) 252-10-39

Государственный регистратор прав



Е.И Горбунова

Приложение



к отчету о результатах определения координат характерных точек границ и площади земельных участков, контуров зданий, сооружений, объектов незавершенного строительства, границ (частей границ) муниципальных образований, населенных пунктов, территориальных зон, лесничеств

Схема границ земельных участков, границ (частей границ) муниципальных образований, населенных пунктов, территориальных зон, лесничеств, в описании местоположения которых выявлена реестровая ошибка

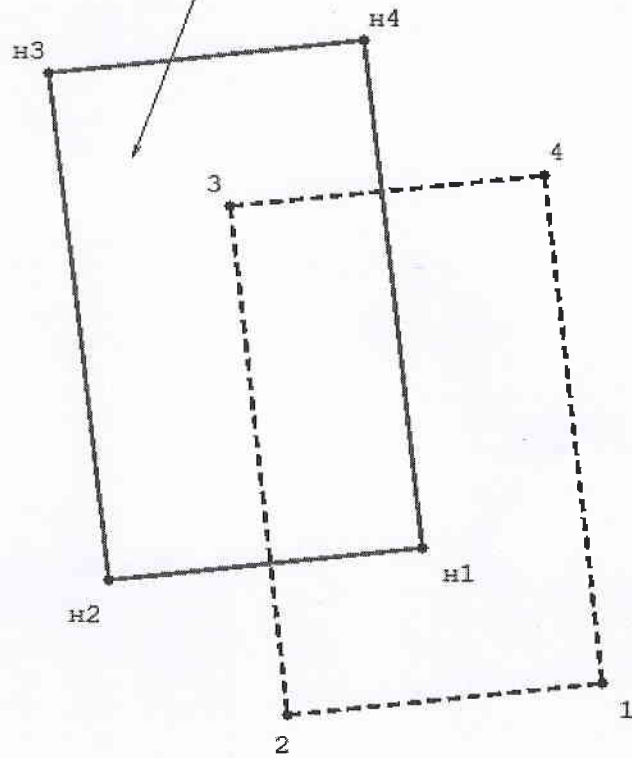
«19» мая 2023 г.

№ 4

Условные обозначения:

-  Граница земельного участка, сведения о которой имеются в ЕГРН
-  Граница земельного участка, предлагаемая для устранения реестровой ошибки

36:20:0100054:145



Условные обозначения:

- Граница земельного участка, сведения о которой имеются в ЕГРН
- Граница земельного участка, предлагаемая для устранения реестровой ошибки

36:20:0100054:145

