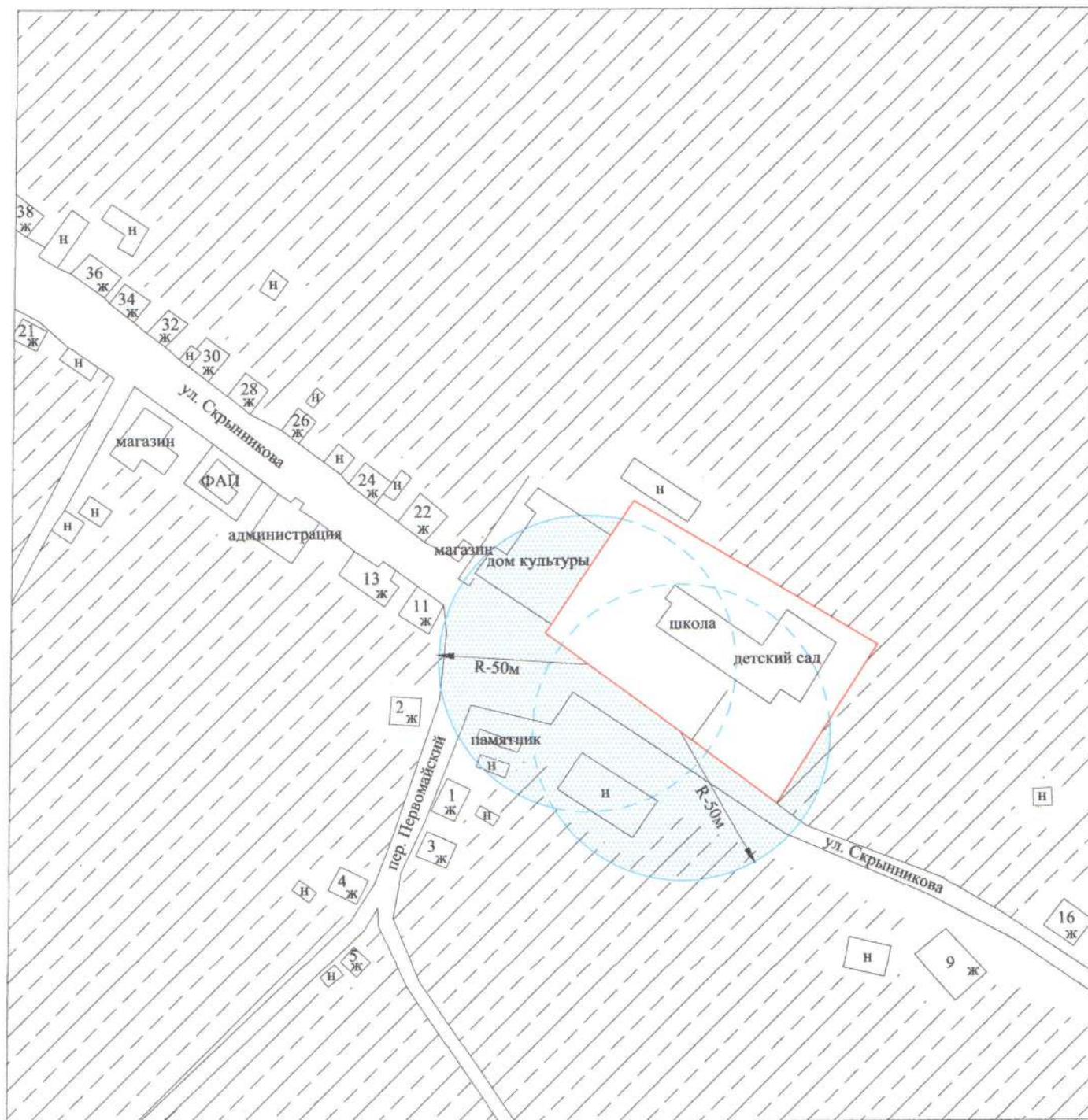


Схема границ прилегающей территории к школе,
на которой не допускается продажа алкогольной продукции
Воронежская область, Павловский район, с. Пески, ул. Скрынникова, 18
Масштаб 1:2000



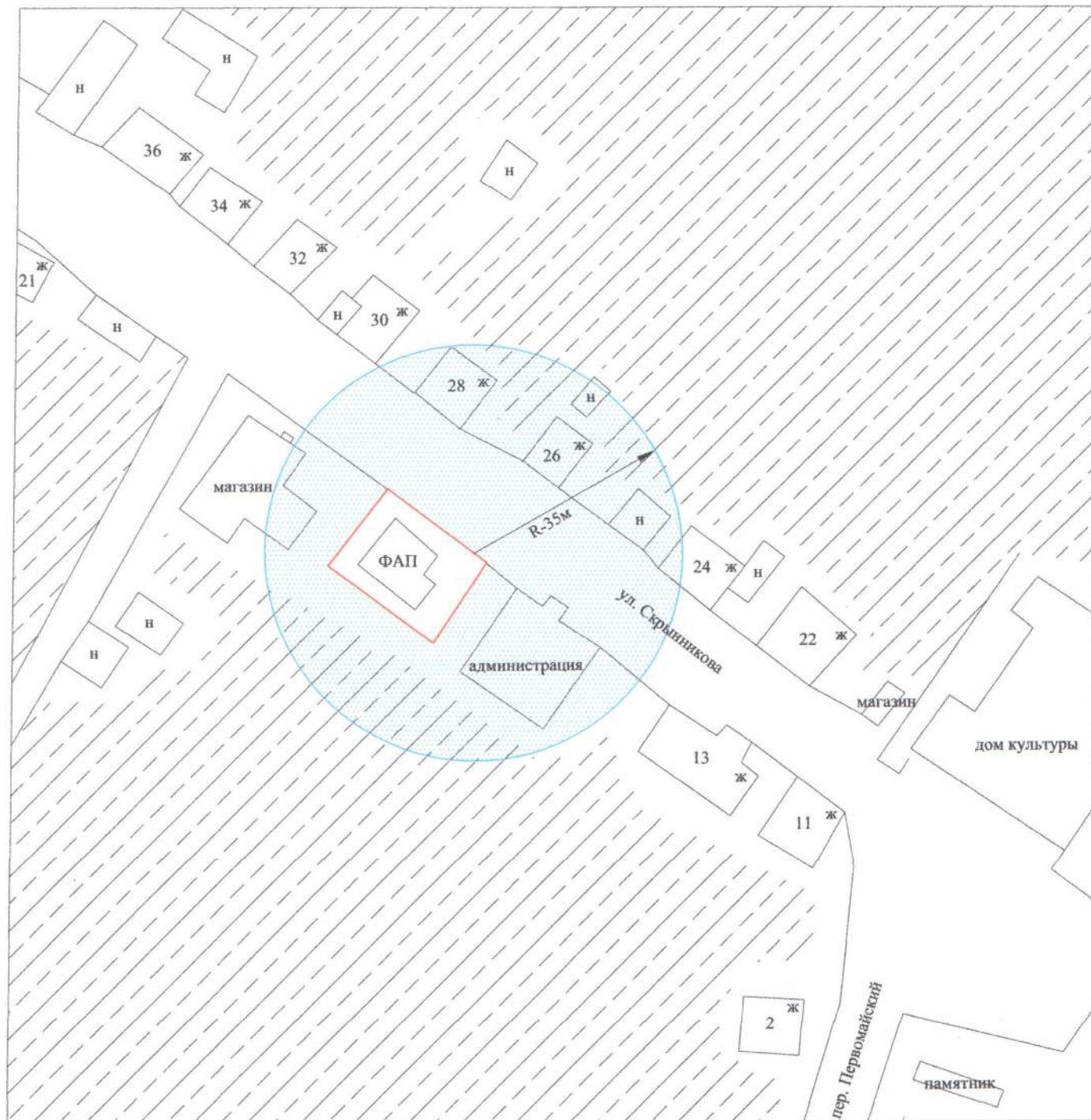
Условные обозначения:

- граница земельного участка
- граница прилегающей территории
(окружность радиусом 50 м от входа на обособленную территорию)
- прилегающая территория

Схема границ прилегающей территории к фельдшерско-акушерскому пункту,
на которой не допускается продажа алкогольной продукции

Воронежская область, Павловский район, с. Пески, ул. Скрынникова, 17

Масштаб 1:1000



Условные обозначения:



граница земельного участка



граница прилегающей территории
(окружность радиусом 35 м от входа на обособленную территорию)



прилегающая территория

Схема границ прилегающей территории к детскому саду,
на которой не допускается продажа алкогольной продукции
Воронежская область, Павловский район, с. Пески, ул. Скрынникова, 18
Масштаб 1:2000



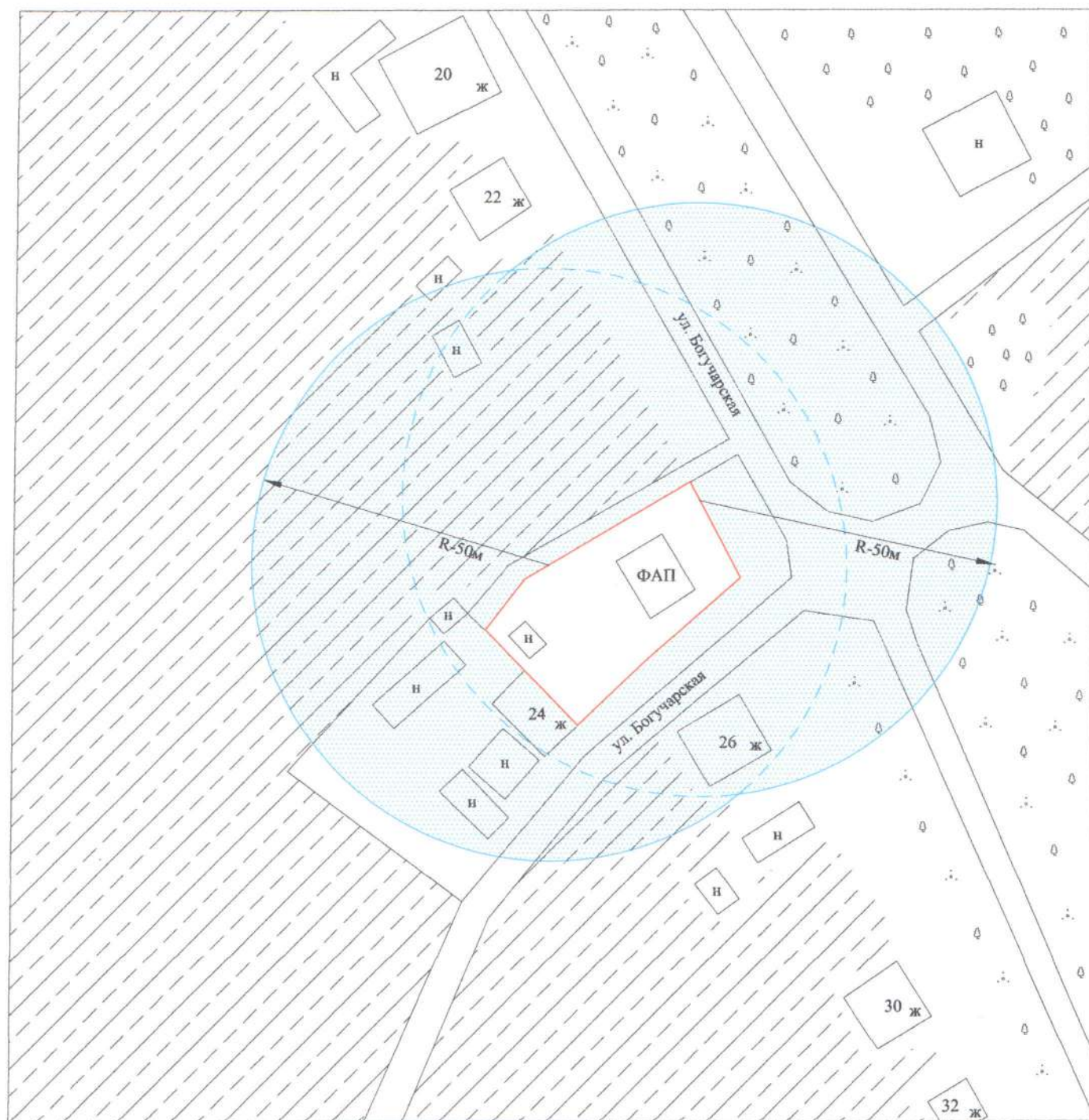
Условные обозначения:

- граница земельного участка
- граница прилегающей территории
(окружность радиусом 50 м от входа на обособленную территорию)
- прилегающая территория

Схема границ прилегающей территории к фельдшерско-акушерскому пункту,
на которой не допускается продажа алкогольной продукции

Воронежская область, Павловский район, с. Березово, ул. Богучарская, 76

Масштаб 1:1000



Условные обозначения:

- граница земельного участка
- граница прилегающей территории
(окружность радиусом 50 м от входа на обособленную территорию)
- прилегающая территория